

El Montmajor des l'Hostal de la Vall del Bac


8 de gener de 2025

Assistents: Isabel Alcalde, Jaume Bertran (i la Fei), Karin Bruy, Vicenç Catafal, Pep Casas, Mercè Font, Carme Guri, Miquel Maymó, Esteve Mogas, Tere Pintó, Ismael Porcar, Pep Pous i Josep Roca.

Distància: 9,48 km **Alçada mínima:** 568 m **Alçada màxima:** 1074 m **Desnivell acumulat:** 694 m
Temps total: 5 h 44 min **Cotxes:** Jaume Bertran, Isma Porcar i Pep Pous 102 Km.

Ens trobem a les 7 del matí a la *zona esportiva de Corró*. El cim d'avui, el primer del 2025, ja s'havia feta fa anys, però partint d'Oix; podem dir, doncs, que aquesta ruta és inèdita per al grup. Prenem la C-17 fins a *Ripoll*, on ens aturem a fer un cafè, la N-260 cap a *Sant Pau de Segúries*, i després la C-153a fins a *l'Hostal de la Vall del Bac*, on aparquem els cotxes. Fa un dia assolellat d'hivern, i la temperatura és de 3° a 580 metres d'altitud.

Comencem la ruta a un quart i mig de deu per una pista que deixem molt aviat per agafar un sender a mà dreta que, després de travessar un torrent, va pujant fins al *Coll de Toralloses*, a 732 metres. Sota un alzinar força ombrívol clivellat de pins i algun roure escadusser, seguim camí amunt, cada vegada amb més pendent, molt ben senyalitzat amb fites de pedres. Passem la *Collada de la Costa* (818 m), i el *Coll de Galters* (965 m), on ens asseiem a esmorzar.




A partir d'aquí el terra es torna més pedregós i amb moltes mates de boix que han perdut les fulles a causa de la plaga d'erugues. En poca estona arribem al cim del *Montmajor*, a 1073 metres, des d'on podem contemplar el *Canigó* una mica emblanquinat per la neu, no gaire, i tots els cims de l'entorn. Fa un dia radiant de sol i la panoràmica és bonica.

Després de fer-nos la clàssica fotografia de grup, comencem la baixada pel vessant nord-est de la



mntanya (havien pujat per l'oest), per un corriol bastant dret. Passem el *Coll de la Bassa*, i ens aturem a *la Costa*, una casa enrunada força gran a mà dreta del camí.



Arribem a la *Plana del Mercer* (605 m), on hi ha unes instal·lacions d'hípica i uns quants cavalls pasturant, i al llogarret de *Toralles*. D'aquí podríem pujar al *Mont Petit*, que s'alça majestuós davant nostre, però preferim deixar aquest cim per fer-lo un altre dia.

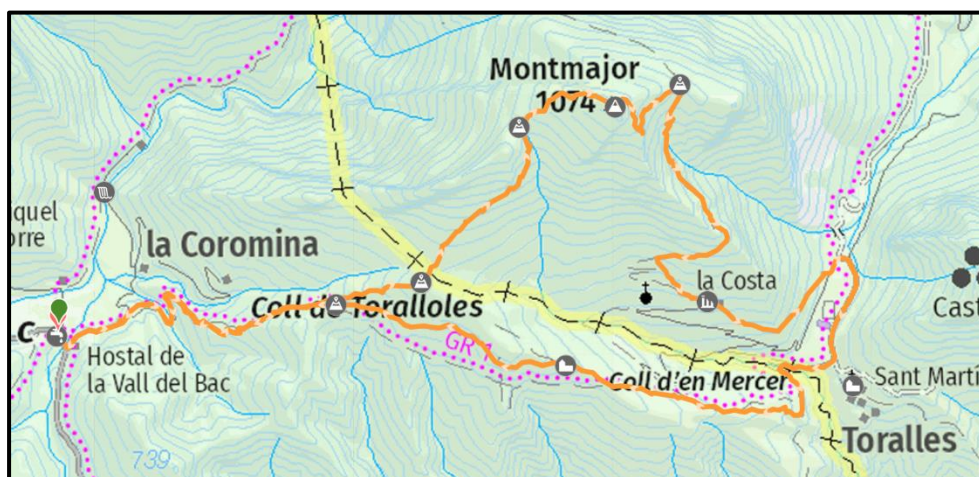


Per la *Serra de Sant Isidre* ens tornem a enfilar una mica fins als 747 metres, on hi ha un petit oratori dedicat a aquest sant, amb una figura a la qual algú li ha tallat el cap. Aviat arribem altra vegada al *Coll de Toralletes*, des d'on acabem baixant pel mateix camí de pujada fins a l'*Hostal de la Vall del Bac*, on tenim els cotxes. Són gairebé les 3 de la tarda.

Anem a dinar al restaurant *Repuntxó*, camí de *Sant Joan de les Abadesses*. Com sempre que hi hem anat, bon menjar i molt ben atesos, malgrat arribar-hi tan tard.

La setmana que ve anirem al *Matagalls* i a *Sant Segimon* des de *Collformic*. Ens trobarem a la *Zona esportiva de Corró* a les 7 del matí.

Fotografies: Pep Pous, Esteve Mogas i Pep Casas
Text: Pep Casas



<https://ca.wikiloc.com/rutes-senderisme/montmajor-toralles-des-de-lhostal-de-la-vall-del-bac-197330143>