

El Torrent de la Masica des de Vallfogona del Ripollès

7 d'agost de 2024


Assistents: Jaume Bertran, Karin Bruy, Pep Casas, Mercè Font, Carme Guri, Josep M. Martínez, Esteve Mogas, Isma Porcar i Josep Roca.

Distància: 10,96 km **Alçada mínima:** 962 m **Alçada màxima:** 1270 m **Desnivell acumulat:** 456m

Temps total: 4 h 21 min **Cotxes:** Pep Casas, Esteve Mogas i Josep Roca

Com que sortim de diferents llocs perquè alguns companys ja estan de vacances al Ripollès, ens trobem directament a la gasolinera de Ripoll a les 7 del matí, fem un cafè i prenem la carretera N-260a fins a Vallfogona i després per un camí cimentat fins a la *Font de la Tosca*, on deixem els cotxes.



Són les 8 del matí i fa una temperatura de 17,5 graus, a 962 metres. Avui farà un bon sol i calor, però tindrem la sort que tot el camí serà ombrívol.



La *Font de la Tosca* es un petit salt d'aigua entre roques, força curiós i bonic. Prenem un camí que surt cap al darrera de la

Tosca i ens porta a la *Teuleria*, restes d'un antic forn de teules molt interessant. Després pugem fins a trobar una altra pista cimentada, de la que en seguim un bon tram. A l'alçada del càmping la *Bauma* deixem la pista i agafem un corriol cap a la



dreta, i el seguim també un tram llarguet. Travessem un rierol i girem altra vegada a la dreta. Veiem un antic forn de calç i, una mica més enllà, el *Salt del Bisbe*, que no porta gaire aigua.



Seguim uns metres rierol avall fins que es troba amb el *Torrent de la Masica*. Amb l'aiguabarreig es forma un saltant que s'anomena precisament així, el *Saltant*. Estem a 1109 metres d'altitud.

Pugem *torrent de la Masica* amunt, en direcció sud, per un camí que després haurem de recular i tornar on som ara, però valdrà la pena. Un bon tros enllà trobem tres salts dignes de postal: el *Doble salt*, el *Saltant de la Costa de Lladonosa* (pel nom d'una casa de pagès propera) i el *Salt del Capdamunt*.

Per arribar a cadascun dels tres ens hem de desviar uns quants metres del camí i després tornar enrere. Girem cua quan arribem a 1270 metres. De seguir amunt podríem fer cap al *Puig de l'Obiol* i al *castell de Milany*.



Som de tornada al "*Saltant*" cap a les 11, i ens aturem una estona per esmorzar. Després continuem torrent avall, en direcció nord. Passem el *Gorg de Baix*, també amb un altre salt d'aigua, i aviat arribem a una pista que en poca estona ens torna al punt de sortida.

Com que és encara molt aviat (un quart d'una del migdia), ho aprofitem fer-nos una bona dutxa ben fresca a la *font de la Tosca*, que ens retorna del cansament.

Anem a dinar a *Les Graelles de Ripoll*. Com sempre, bon menjar i ben servit.

La setmana que ve tornarem al Pirineu i portarem carmanyola per dinar. Ens trobarem a les 6 del matí a la *zona esportiva de Corró* i anirem al *Pic de la Dona* i al *Bastiments des de Vallter*.

Fotografies: Joan Corbera i Pep Casas

Text: Pep Casas



<https://ca.wikiloc.com/rutes-senderisme/el-saltant-saltant-de-la-costa-de-llastanosa-i-gorg-de-baix-des-de-vallfogona-180083881>

