


El Bullidor de la llet, els Empedrats i refugi Sant Jordi des de Bagà

17 de juliol de 2024

Assistents: Jaume Bertran, Karin Bruy, Joan Corbera, Mercè Font, Carme Guri, Esteve Mogas, Ismael Porcar, Josep Pous i Josep Roca .

Distància: 13,46 Km **Desnivell acumulat:** 950 m **Alçada mínima:** 900 m, **Alçada màxima:** 1.704 m **Temps total:** 8h 36 min **Cotxes:** 115km Jaume Bertran i Esteve Mogas.



Sortida nova per als Ginesters!!!


Ens trobem a les 6:00h a la zona esportiva de Corró, C17 cap a Vic. A les Quatre Carreteres ens aturem a fer un cafè despertador, necessari per a molts de nosaltres. Un cop posats a to i en forma per tractar de tu a tu el dia que ens espera, ens dirigim cap a Berga. La volta escollida es al Berguedà, dins de l'espai natural del Cadí Moixeró.

Aparquem els cotxes a pàrquing de la casa de colònies "La Salle Natura".

Comencem a caminar a les 8:00h. Temperatura molt agradable, cel una mica enterbolit que es va anar aclarint i deixant pas a l'omnipresent company "Sol" que ens farà costat, si més no ens farà sentir la seva presència per l'ambient xafigós que es va generant durant tota la caminada, tot i que la seva força queda esmorteïda per l'abundant vegetació, tant de sotabosc com arbres de port alt: boix, roures, avellaners i pins. Ens ha cridat l'atenció una zona molt



verda, una munió de petites papallones blanques que al nostre pas aixecaven el vol generant un gran estol de flocs de "neu de juliol", és a dir una plaga, que segons un dels més experts del grup, ens diu que segur que seran el causant de la propera malaltia dels boixos que hi ha a l'entorn.



El camí es d'una ascensió suau i sender molt ben marcat. Sentim la remor de l'aigua que serà constant fins a arribar al refugi Sant Jordi. Entre tant passarem diverses vegades el torrent fent passera sobre les pedres col·locades estratègicament per salvar el corrent i podem observar els diferents espais curiosos generats per l'aigua i les grans pedres, cascades, gorgs i llargs reguerols d'aigua blanca, escuma provocada per la velocitat de baixada lliscant



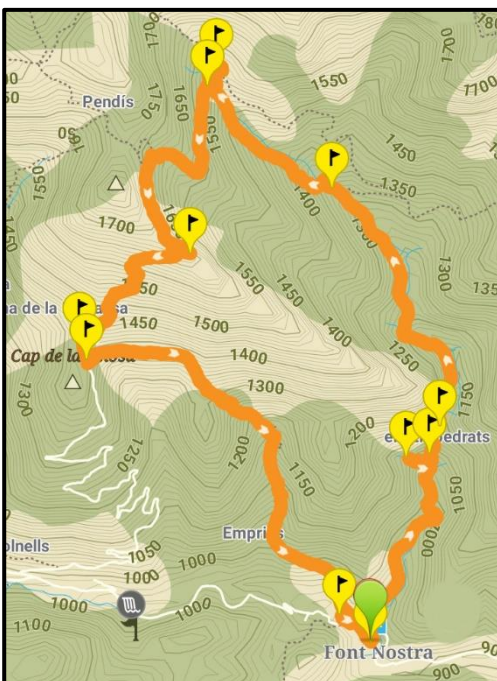
sobre pedra molt llisa acolorida de diferents tons, del verd fins al negre, de la mateixa pedra. El punt del "Bullidor de la Llet" és una mica decebedor, estímem que, en ser aigua provinent del desglaç, no n'hi ha la suficient quantitat per donar a l'espai l'espectacularitat que deu oferir amb el desglaç d'un hivern generós.

Cap als empedrats, el camí es fa una mica més difícil per la presència de moltes pedres i aigua, però és agradable

passar-hi. del difícil camí, decidim esmorzar recuperant una mica les forces. Finalment arribem al refugi Sant Jordi quan son les 11:45h. Tenen taules, cadires, servei de bar i, per tant, podem gaudir d'una fresca cerveseta de muntanya, ben acomodats i a l'ombra.



Per fer la volta circular, tal i com indica el trac que seguim, la tornada la fem prenent el mateix sender d'arribar al refugi i de seguida trenquem a la dreta i ens dirigim cap amunt, havent de fer un mica més de desnivell positiu aprox. 100m més. La calor comença a ser important. Un cop som a l'altra banda del torrent encara podríem anar a un petit turó que ofereix bones vistes a les Penyes Altes del Moixeró, la Tossa d'Alp, el Pedraforca i els poblets de la vall. Després iniciem un descens força dur i llarg.



A les 16:00h sortim a una pista sense tant pendent i que en poca estona ens torna a la porta de la casa de colònies "La Salle Natura", on tenim els cotxes, i sobre tot on hi tenim "La Font Nostra," amb dues sortides d'aigua. No raja gaire però l'aigua és molt fresca i, al costat, un bon rentador ple a vessar on hi fem caps i peus per refer-nos de la jornada.

A les 17:22h arribem al restaurant Cal Batista, de Bagà, on ens atenen bé, tot i l'hora inhòspita.

La propera setmana anirem a fer els Cingles de Vallcebre.

A les 6:00h zona esportiva de Corró.

Fotos: Joan Corbera
Text: Isma Porcar